

WGC2022 / WEM2022 公式通知 No.1

ワールド・エコノ・ムーブ競技委員会
ワールド・グリーン・チャレンジ競技委員会

WEM&WGC 大会の練習走行のご理解とご協力について

この度の WEM&WGC 大会ですが、本大会の前・8月5日(金)に秋田県高校生エコカーレース競技大会が開催されること、ならびに WEM 車両と WGC 車両の混走を防ぐ観点から練習走行の時間帯及び練習会場を制限させていただきますので ご理解とご協力をお願いいたします。

■練習走行の時間帯

1. 8月4日(木)以前の練習走行について

- ◆ WEM&EM ライトの練習走行の場所: 上記「①」とします。
- ◆ WGC ソーラーカー & バイシクルの練習走行の場所: 上記「②」とします。

2. 8月5日(金)の練習走行について

- ◆ WEM&EM ライトの練習走行の場所: 上記「①」とします。
- ◆ WGC ソーラーカー & バイシクルの練習走行の場所: 上記「②」とします。
- ◆ **ピット前及びコントロールアーチ付近のスプーンカーブ使用不可の時間帯 = 早朝より午後2時まで。**
- ◆ **高校生レースの車検準備時間(9:30 頃)より、搬入のための車両のピット前進入も禁止です。**
管理棟前よりピットまでレース車両の進入は可能ですが、本コース上の走行は禁止です。
ピットへの移動はピットレーンを誘導員をつけての移動をお願いします。
- ◆ 午後2時以降の練習走行: 高校大会との状況を勘案し 大会本部より連絡いたします。

■練習走行の場所

①WEM 占有区間

高校大会・WEM ライトの折返し地点より先(スタート地点より約 650m 先から本来の WEM 折返し地点までの往復コース

※注意: ライト部門の走行も一緒になりますので左側走行を原則とし 一般公道における交通ルールを順守してください。また ライト部門は練習走行距離が長くなりますので練習計画に配慮ください。

※この区間の WGC ソーラーカー & グリーンフリートカーの走行は禁止です。(～7日まで)

②WGC 占有区間: 南の橋の先より本来の WGC 折返し地点までの往復コース

※注意: バイシクル部門の走行も一緒になりますので左側走行を原則とし 一般公道における交通ルールを順守してください。

レース時同様、前照灯・尾灯の点灯をお願いします。

◆走行にあたっての注意点

■練習走行場所への移動について:

指定された練習走行場所への移動は現地(南の橋・みゆき橋)まで県道・村道を利用した自動車による運搬をお願いします。未舗装の側道のレース車両の自走、自動車での移動は原則禁止です。(コース内への砂利の飛散防止)

・WEM 関係は高校大会の折返し地点前まで(大潟村艇庫)舗装されていますので その先の待避所まで人の手による運搬が可能な距離です。

・WGC 関係の移動ですが 側道(農道)は練習走行場所までは ほとんど舗装されていないので走行しないでください。

なお、北の橋から折り返し地点までは走行可能です。

WGC バイシクル車両は現地までのコース内を自走での移動が可能です。

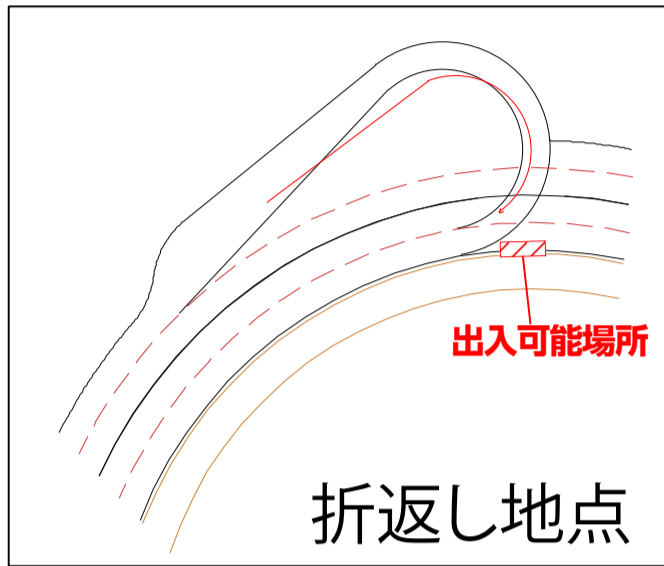
■WEM&WGC の練習走行の待避所について:

指定された場所での安全確保のため待避所を設けます。待避所においては相互の安全確保に努め整備・点検を行ってください。

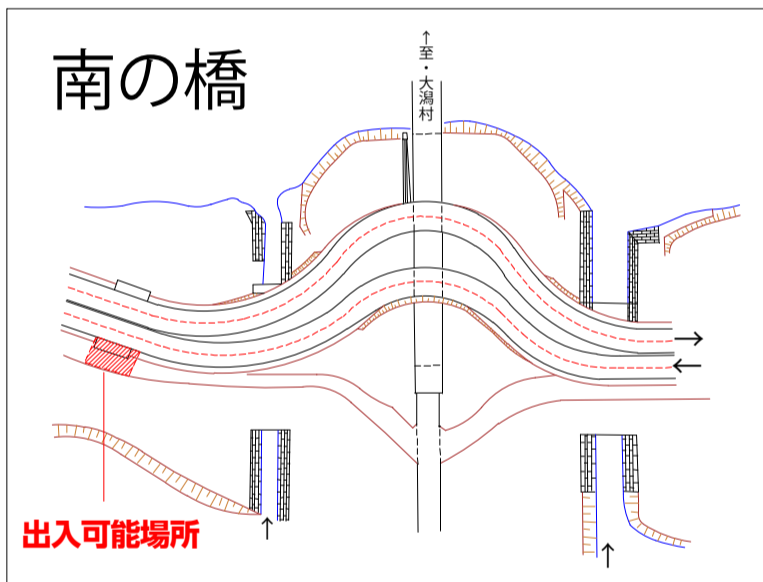
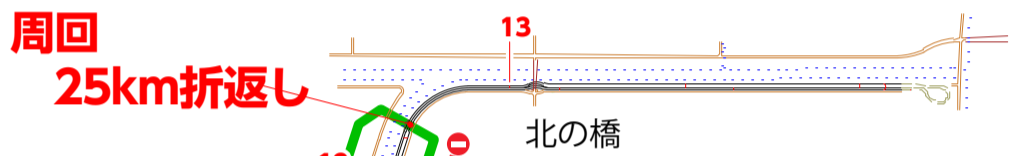
なお WEM で車による車両移動した場合は 車は大潟村艇庫駐車場の駐車・整列ください。WGC で車による車両移動した場合は待避所のスペースを確保した上で「南の橋の下から WEM の折返し地点前までスペース」を活用し駐車・整列ください。

◆会場図面を添付しますので 文面を確認されご理解をお願いいたします。

大湊村ソーラースポーツライン 2022 練習コース図



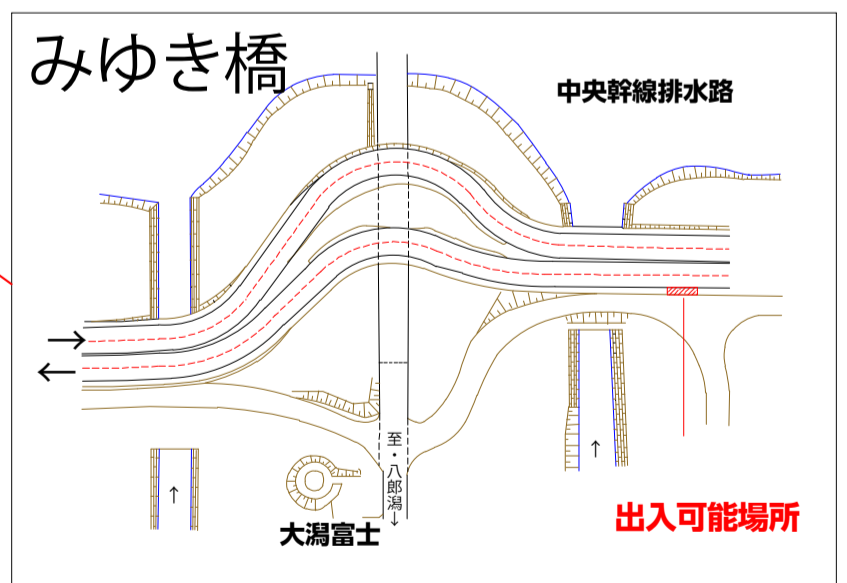
コース上の数字はスタート地点からの距離を表示し、キロメートルです



② WGC占有区間 : 緑色で囲まれた部分

ソーラーカー&バイクの練習走行コース
「南の橋」を過ぎてから「ソーラーカー」の折返し地点
までの往復

中央幹線排水路



WEMライト
高校大会の
折返し地点

スタートから約550M地点

① WEM占有区間 : 青色で囲まれた部分

WEM&ライト部門の練習コース
スタートから約600M地点から「南の橋」手前の折り返し地点まで往復

スタート/ゴール

未舗装側道
大会参加関係車両走行原則禁止
※競技車両トラブル時を除く